

Kartlegging og verdsetting av friluftslivsområde i Giske kommune



Sluttrapport frå arbeidsgruppe

Valderøya, 29.01.16

**Torill Valderhaug
folkehelsekoordinator**

**Leslie Bjørkelund
kulturkonsulent**

**Robert Sørli
oppmålingsingeniør**

**Frode Elias Synnes
einingsleiar kultur og miljø**

I kommunen sin samfunnsdel 2014 – 2026 har Giske kommune valt fire satsingsområde der Giske kommune skal:

- vere ein god plass å bu – der alle vil bu
- ha gode levekår
- vere ein god næringskommune
- ha eit rikt kulturliv

Gjennomgåande perspektiv er at vi skal:

- fremje god folkehelse
- legge til rette for universell utforming og tilgjenge for alle
- legge til rett for god oppvekst for barn og unge
- ha fokus på energisparing og reinare miljø
- ha låg risiko og sårbarheit (ROS)»

Kartlegging og verdisetting av eksisterande friluftsområde er med på å bygge opp under desse satsingane og perspektiva.

I april 2015 vart det nedsett ei gruppe som skulle arbeide med kartlegging og verdisetting av eksisterande friluftsområder i Giske kommune. Denne kartlegginga er ein del av kommunen sitt arbeid med ny arealdel av kommuneplanen, og gjeld berre eksisterande område brukt til friluftsliv. Dette inkluderer m.a. slike område:

- Badeplassar
- Båutfartsområde
- Dykkeområde
- Fiskeplassar
- Fjøreområde
- Leikeplassar
- Kiting
- Klatring / buldring
- Ridestiar
- Turstiar og –vegar
- Ulike område for opphald og lek.

Etablerte idrettsanlegg som anlegga til Giske hestesportsklubb, Giske motorsportsklubb og idrettslaga vart ikkje registrert. Unntaket er området der Giske golfklubb held til i dag. Dette fordi området har landskapstrekk som er ein god kvalitet for friluftslivet.

Kartlegginga og verdisettinga er utført etter rettleiar frå Miljødirektoratet, «Kartlegging og verdisetting av friluftsområder».

<http://www.miljodirektoratet.no/Documents/publikasjoner/M98/M98.pdf>

Kartlegginga er ei rein friluftskartlegging der ein ikkje har tatt omsyn til eigartilhøve, interessekonflikter eller anna. Vedlagt følgjer kart og appendiks for kvar øy. Dette viser kva område som er registrert og kva verdi området har fått. Verdien er ei «oppsummering» av ulike verdisettingskriterier som er nytta. Verdisettingskriteria er henta frå Miljødirektoratet sin rettleiar, og vert omtala i neste avsnitt.

Innhaldet i kartlegginga

Områda er avgrensa i kart og kategorisert etter type bruk. Deretter er areala verdisetta etter ein verdissetingsskala og verdissetingskriterie i medhald av nemnde rettleiar frå Miljødirektoratet.

Følgjande verdiskala og verdissetingskriterie er brukt:

Verdi	Skala
A Svært viktig friluftslivsområde	Bruksfrekvens = 4,5 eller Regionale / nasjonale brukarar 4,5 eller Opplevingskvalitetar =5 eller Symbolverdi = 5 eller Funksjon = 5 eller Egnetheit = 5 eller Tilrettelegging =5 eller ein generell høg skåre
B Viktig friluftslivsområde	Bruksfrekvens = 3 eller Regional / nasjonal bruk 3 eller Opplevingskvalitetar = 3,4 eller Symbolverdi = 3,4 eller Funksjon = 3,4 eller Egnetheit = 3,4 eller Tilrettelegging = 3,4 eller ein generell middels skåre
C Registrert friluftslivsområde	Bruksfrekvens =2 eller Regional / nasjonal bruk 2 eller Opplevingskvalitetar = 2 eller Symbolverdi = 2 eller Funksjon = 2 eller Egnetheit = 2 eller Tilrettelegging = 2 eller ein generell lav skåre
D Ikkje klassifisert friluftslivsområde	Område som ikkje blir verdsett som A, B eller C.

Verdissetingskriterium		1	2	3	4	5
Brukarfrekvens	Kor stor er dagens bruksfrekvens?	Liten	Noe	Middels	Ganske stor	Stor
Regionale og nasjonale brukarar	Bli områda brukt av personar som ikkje er lokale?	Aldri	Nesten aldri	Middels	Ganske ofte	Ofte
Opplevingskvalitetar	Har områda spesielle natur- eller kulturhistoriske opplevingskvalitetar?	Ingen	Litt	Middels	Ganske mange	Mange

	Har området eit spesielt landskap?					
Symbolverdi	Har området ein spesiell symbolverdi?	Ingen	Litt	Middels	Ganske stor	Stor
Funksjon	Har området ein spesiell funksjon (tilkomstzone, korridor, parkeringsplass el.)?	Ikkje spesiell funksjon	Noko spesiell funksjon	Middels funksjons	Ganske spesiell funksjon	Spesiell funksjon
Egnethet	Er området spesielt godt eigna for ein eller fleire enkeltaktivitetar som det ikkje fins like gode alternative område til?	Dårleg	Ganske dårleg	Middels	Ganske godt	Godt
Tilrettelegging	Er området tilrettelagt for spesielle aktivitetar eller grupper?	Ikkje til rettelagt	Litt til rettelagt	Middels tilrettelagt	Ganske godt tilrettelagt	Høg grad av til rettelagging
Kunnskapsverdiar	Er området eigna i undervisingsamanheng eller har området spesielle natur- eller kulturvitskapelege kvalitetar?	Få	Ganske få	Middels	Ganske mange	Mange
Inngrep	Er området inngrepsfritt?	Utbygd	Ganske utbygd	Middels	Ganske inngrepsfritt	Inngrepsfritt
Tilgjengelegheit	Er tilgjengelegheita god, eller kan den bli god?	Dårleg	Ganske dårleg	Middels	Ganske god	God

Denne rapporten er å sjå på som eit viktig innspel til drøftinga rundt framtidig arealbruk.

Det er første gong Giske kommune gjer ei slik kartlegging. Nøyaktigheita varierer og må kunne seiast å vere «grov», så her trengs ei meir detaljert kartfesting. Etablerte turveggar og turstiar burde for eksempel vore gått opp slik at vi kunne få GPS-registrert koordinatane. Vi ser det som naturleg og heilt nødvendig med ei ny registrering og verdisetting ved neste rullering / revidering av arealdelen. Då vil vi anbefale å hente meir informasjon frå «Naturbasen».

I utmark har detaljnivået vore mindre enn i meir tettbygde strok. Ved framtidige areal- og reguleringsplanar er det nødvendig å gjere ei meir detaljert vurdering som ivaretek friluftinteressene som er med i denne kartlegginga / verdisettinga.

Kartlegginga er ikkje å sjå som eit innspel for å stoppe utbygging, men heller å gi eit betre grunnlag for gode avgjerder. Sjølv om kartlegginga er «grov», vil den kunne bidra til at ein meir systematisk får sett lys på friluftsiinteressene i arealforvaltninga. For best muleg resultat bør denne verdisettinga brukast aktivt ved all planlegging.

Arbeid framover

Vi vil kome med slike råd til vidare arbeid:

- Bruk av friluftskartlegginga som informasjonsgrunnlag skal innarbeidast i kommunen sine interne saksbehandlingsrutinar.
- Følgjande må innarbeidast i føresegnene i kommuneplanens arealdel: der planområdet omfattar registrerte friluftsområde, så skal det bli gjort greie for korleis friluftslivsiinteressene blir berørt, kva som er vurdert og kva som er prioritert ved val av løysingar.
Dette betyr at område med verdi:
 - **A skal sikrast** etter plan- og bygningslova. Det bør avsettast ei omsynssone rundt desse slik at friluftsiinteressene ikkje vert forringa ved framtidig arealomdisponering. Avbøtande tiltak kan vere aktuelt etter nøye vurdering.
 - **B bør få sterk sikring** og må vurderast i plansamheng. Det bør avsettast ei omsynssone rundt desse slik at friluftsiinteressene ikkje vert forringa ved framtidig arealomdisponering. Avbøtande tiltak kan vere aktuelt.
 - **C** så skal friluftsiinteressene vurderast. Avbøtande tiltak er aktuelt.
 - **D** så bør friluftsiinteressene vurderast. Avbøtande tiltak er aktuelt.
- Vi anbefalar at kommunen vel slike strategiar for friluftslivet og friluftsiinteressene i arealplanen:
 - Sikre grønne korridorar mellom fjell og fjøre, via bustadområda.
 - Sikre tilkomst til og opphald i strandsona.
 - Sikre at det er maksimalt 500 meter frå bustad til turområde.
 - Eit sterkt vern av 100 meters beltet langs alle øyane.
 - Sikre Tursti i 100 meters beltet rundt Valderøya.
- Turveg langs fjellfoten Valderøya slik dei har gjort på Godøya. Her går steingard i mange delar av området rundt Valderøya som viser overgang mellom innmark og utmark. Nokre delar er kanskje utbygd allereie, men dette må kartleggast nærare ved nærare detaljering av turtraséen. Vi anbefalar at det i arealplanen blir lagt inn ein grønkorridor for å sikre mulegheitene for denne vegen. Den Området ved gamle Skjong barneskule og Demma. Vi anbefalar at området blir sikra som eit friområde, vatnet / demma inkludert. I dag framstår området som eit friområde med stiar, eit vassmiljø med opplevingskvalitetar og parkeringsplass. Det er viktig for å sikre tilkomst til fjellet via Leitaskaret og Skjongskaret, og utbygging må sjåast i heilskap. Ev. bustadbygging må gjerast skånsomt for å ikkje redusere kvaliteten på friområdet.
- Den gjennomførte kartfestinga og verdisettinga bør reviderast samstundes med revidering av arealdelen. Dette vil sikre oppdatering av kunnskap og betre grunnlag for framtidige vurderingar og avgjerder.

Kort om arbeidet

Friluftsrådet for Ålesund og omland ved Geir Haugli har vore sterkt involvert i arbeidet med kartfestinga av eksisterande friluftsområde. Grappa har hatt dialog med representantar frå FAU og idrettslaget på kvar øy. Det er første gongen vi gjer denne kartlegginga. Som nevt vert denne kartlegginga ikkje so detaljert som den ideelt sett bør vere. Dette er å sjå som ein start, der ein kan auke detaljeringa ved framtidige revideringar. (noko som gjer at vi ikkje har klart å gå så detaljert som det ideelt sett burde vore gjort.)

I arbeidet har vi brukt Miljødirektoratet sin rettleiar M98-2013 «Kartlegging og verdsetting av friluftslivsområder»

<http://www.miljodirektoratet.no/Documents/publikasjoner/M98/M98.pdf>

Giske kommune valde å følgje denne rettleiaren fordi det gav mulighet til å søke midlar til gjennomføring av kartlegginga. Giske kommune var ei av fire kommunar i fylket som fekk prosjektmidlar frå statsmidlar via fylkeskommunen til dette arbeidet. I tillegg vil det frå 2018 vere eit krav frå Miljødirektoratet at ein ved søknad om statlege midlar til sikring av friluftsområde har gjort ei kartlegging og verdisetting av friluftsområde. I slike statlege sikra friluftsområde vil ein ha mulighet til å søke statlege midlar til tilrettelegging.

Følgte prinsipp:

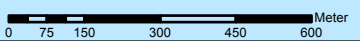
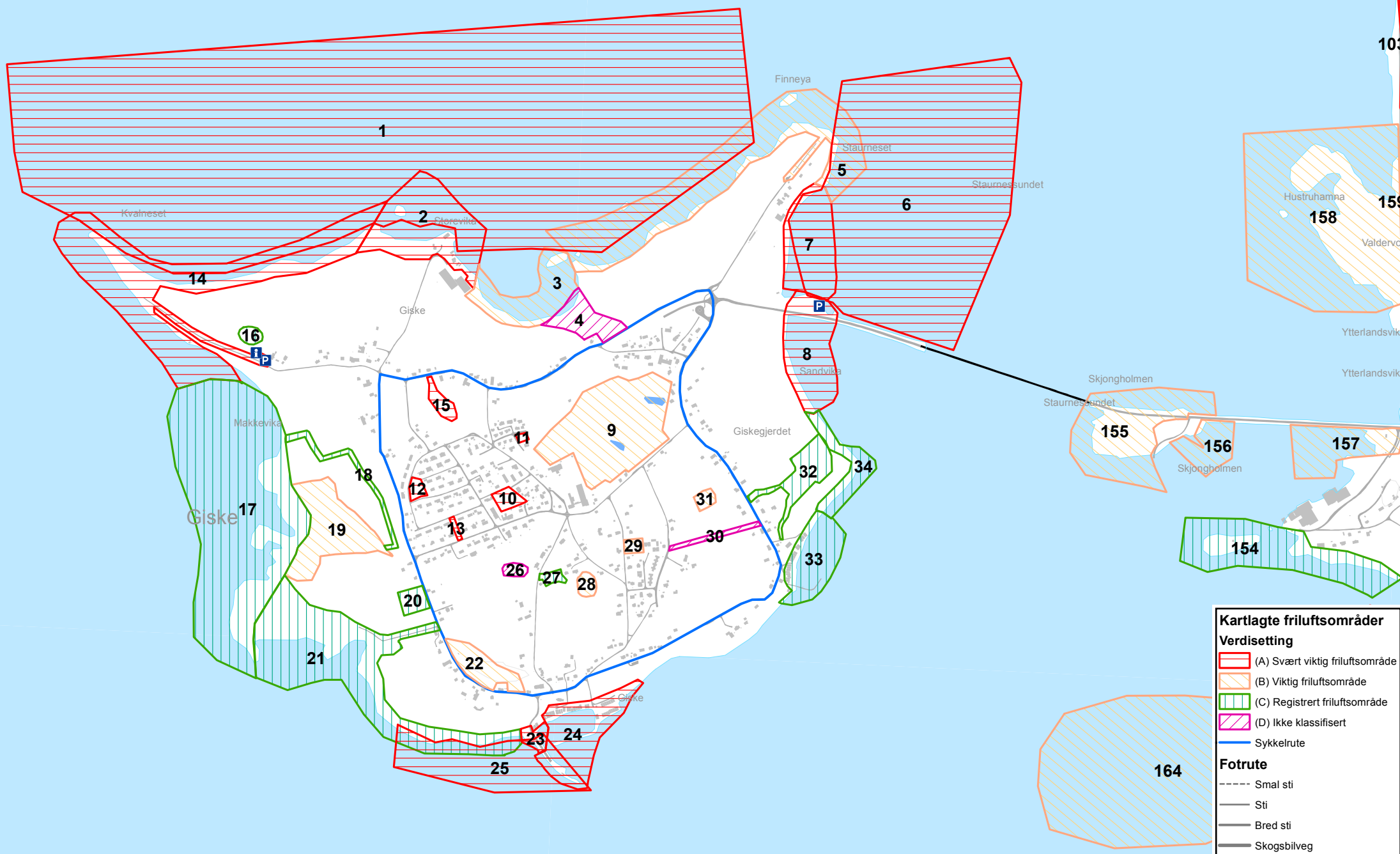
- Vi har hatt fokus på friluftsliv, og forsøkt å ikkje ta inn andre vurderingar som 100-meters beltet, grunneigarar etc. Erfaringa frå andre kommunar tilseier at det er viktig å ha på «skylappane». Dette er også viktig for å unngå ei «politisering» av arbeidet noko som er politikarane sitt ansvar.
- Avgrensing av områda i utmark (strandsone m.m.) er gjord tilfeldig av registrator. Ein må m.a.o. ikkje ta avgrensinga for endeleg. I tettbygde strøk derimot har ein gjort ei litt meir konkret vurdering, men heller ikkje der er avgrensinga endeleg. Dette må ev gjerast i samband med reguleringsplanar o.l.
- Leikeplassar. Ein del er registrert, men vi veit at der fins mange fleire. Dette må registrerast som eit eige prosjekt, og koplast opp mot utfordringane med korleis ta vare på og forvalte eksisterande leikeplassar.
- Alle område som du treng båt for å kome til, blir definert som «Utfartsområde», t.d. Erkna, Hestholmen, Kjeholmen, Rossholmen, Storholmen og Uksebåsen.
- Namnefastsetjing: øynamn – stadnamn ev himmelretning eller nummer, t.d. Giske – Gjerdesanden N.
- Så lenge ikkje områda er ein del av ein offentleg plan godkjent av Giske kommunestyre, så har vi sett «Nei» i fane for KS-godkjenning.

Vedlegg

- Kart over alle øyane
- Appendiks: informasjon om friluftsområda



KARTLEGGING OG VERDISSETTING AV FRILUFTSOMRÅDER I GISKE KOMMUNE



Kartlagte friluftsområder

Verdisetting


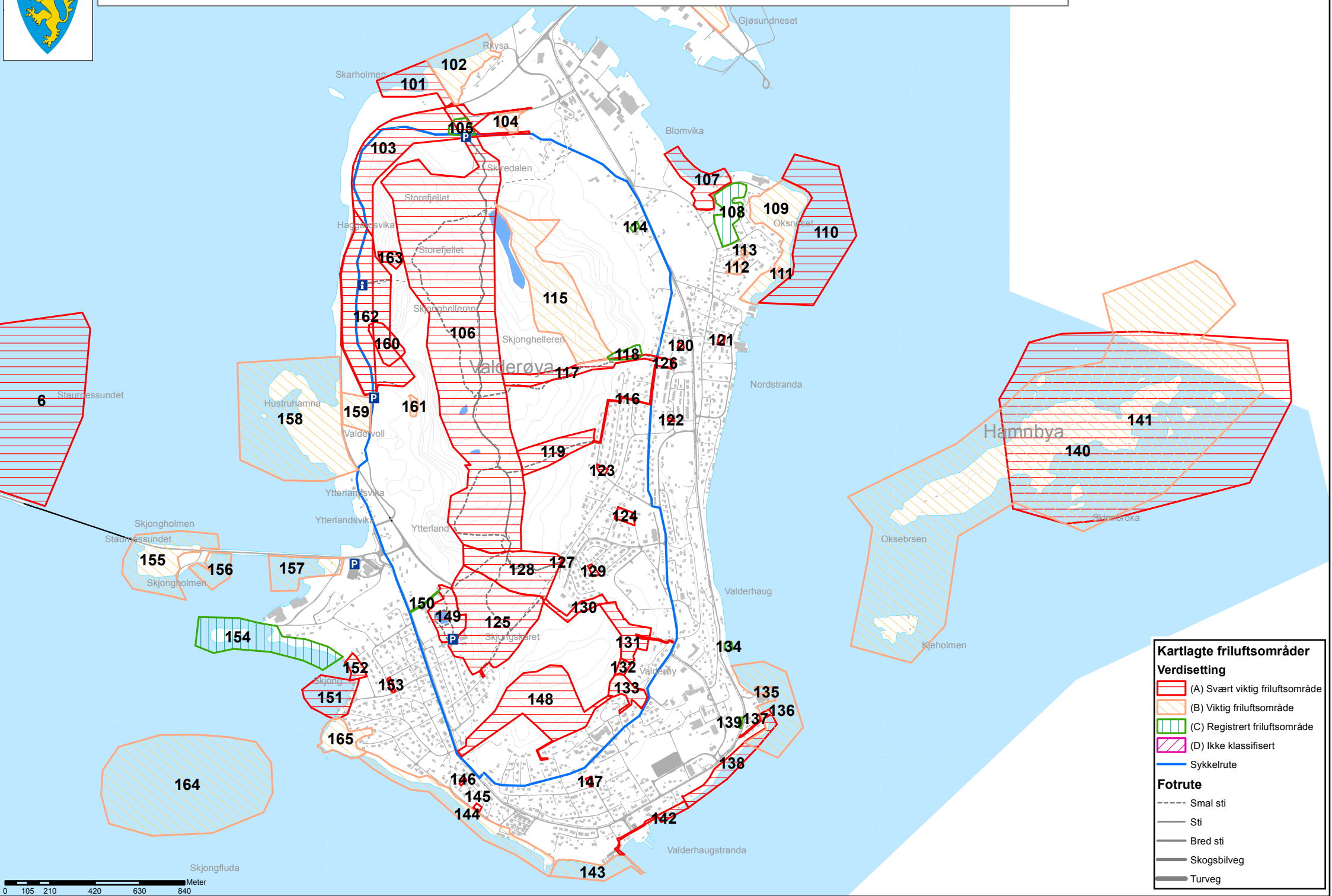
- (A) Svært viktig friluftsområde
- (B) Viktig friluftsområde
- (C) Registrert friluftsområde
- (D) Ikke klassifisert

Fotroute

- Smal sti
- Sti
- Bred sti
- Skogsbilveg
- Turveg

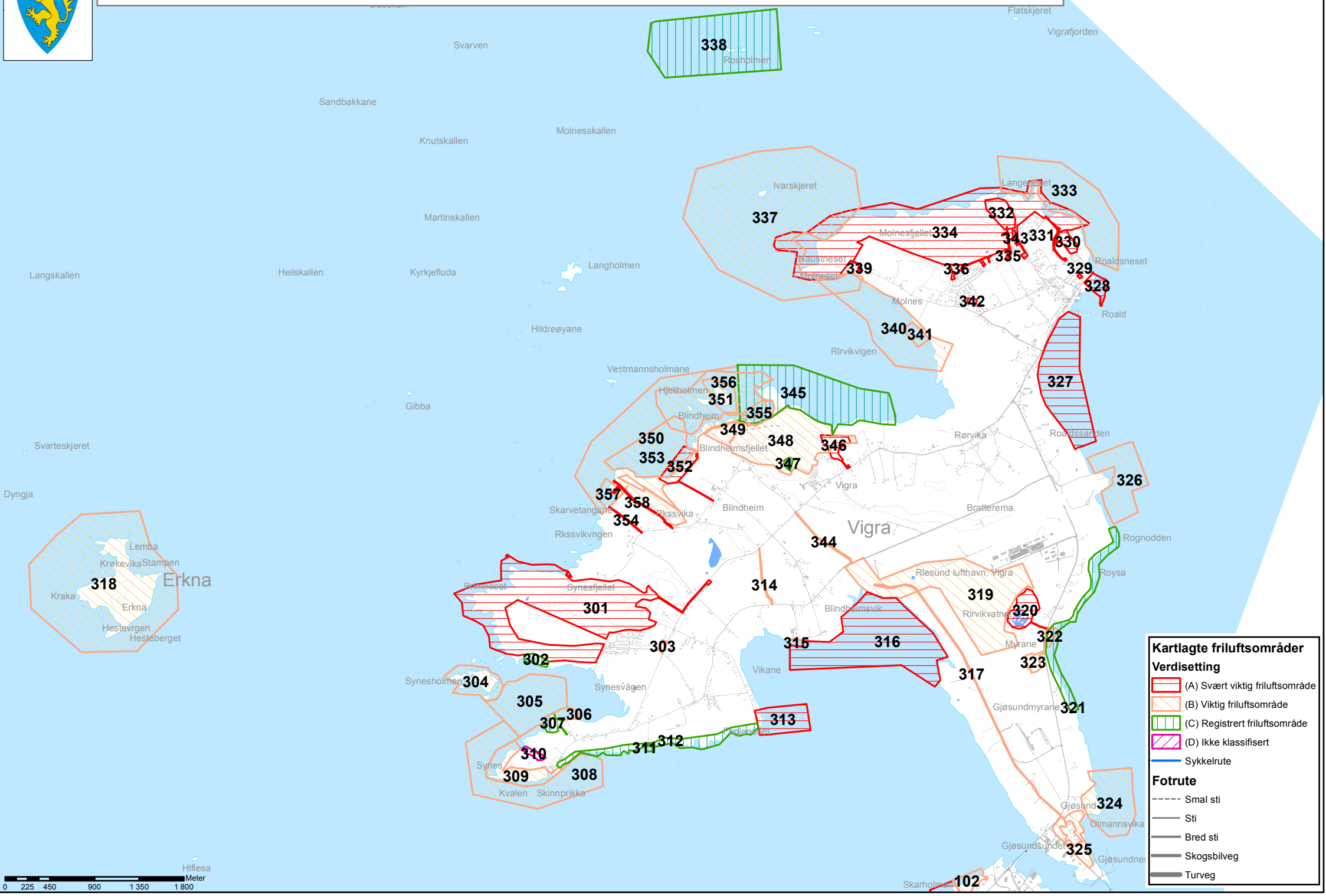


KARTLEGGING OG VERDISETTING AV FRILUFTSOMRÅDER I GISKE KOMMUNE





KARTLEGGING OG VERDISSETTING AV FRILUFTSOMRÅDER I GISKE KOMMUNE




Kartlagte friluftsområder

Verdisetting

- (A) Svært viktig friluftsområde
- (B) Viktig friluftsområde
- (C) Registrert friluftsområde
- (D) Ikke klassifisert

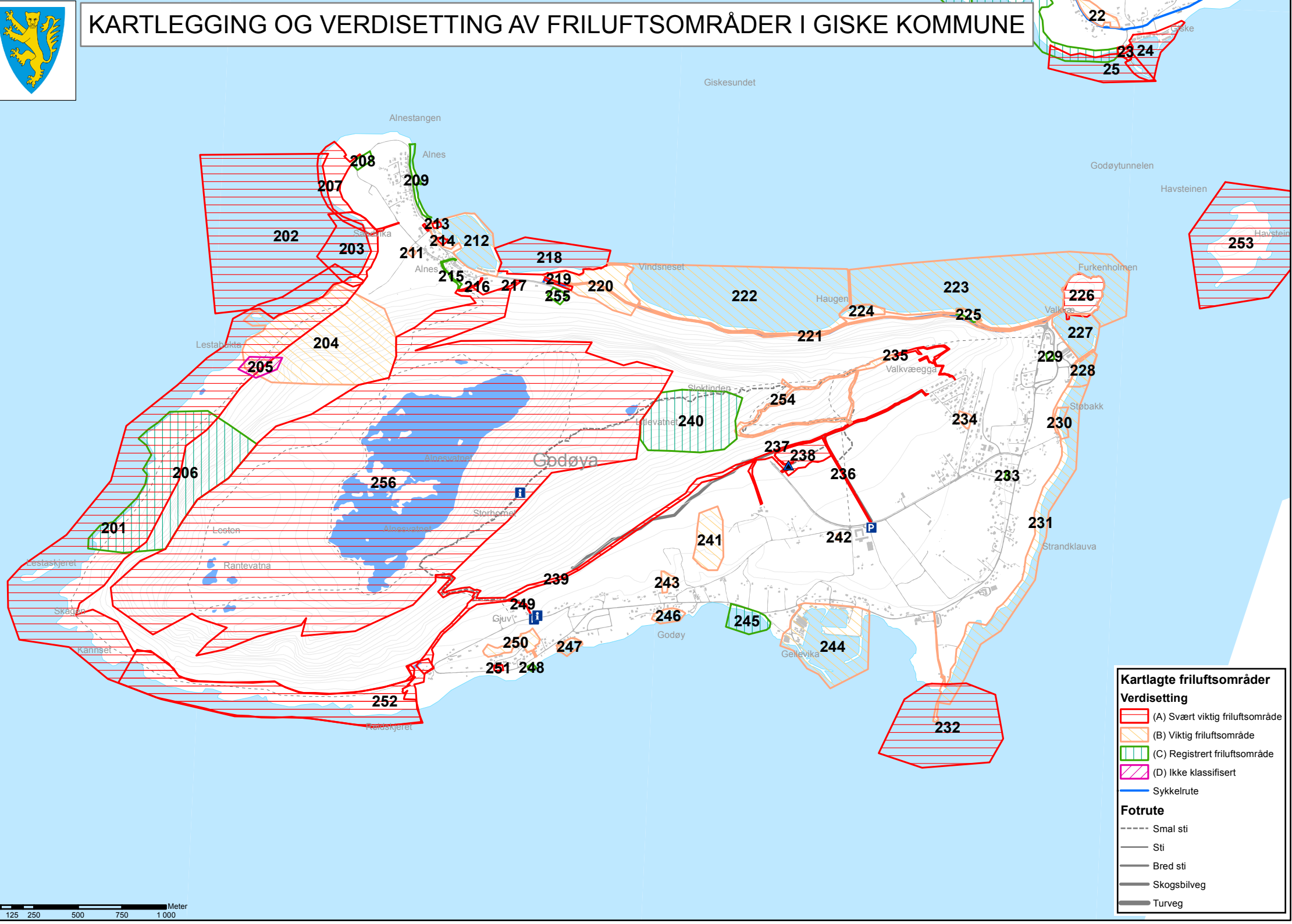
Fotrutete

- Sykkelrute
- Smal sti
- Sti
- Bred sti
- Skogsbilveg
- Turveg





KARTLEGGING OG VERDISSETTING AV FRILUFTSOMRÅDER I GISKE KOMMUNE



Kartlagte friluftsområder

Verdisetting

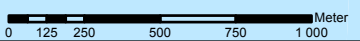
- (A) Svært viktig friluftsområde
- (B) Viktig friluftsområde
- (C) Registrert friluftsområde
- (D) Ikke klassifisert

Fotroute

- Smal sti
- Sti
- Bred sti
- Skogsbilveg
- Turveg

Sykkelrute

- Sykkelrute



GISKE - FRILUFTSOMRÅDER

lokald	omraadenavn	omraadetype	verdi	brukerrekvens	regnasjbrukere	opplevseskval	symbolverdi	funksjon	egnet	tilrettelegging	lunnskapsverdi	innrep	tilgjengelighet	omraadebeskr	verdisetting	ksgodkjent	iskommentar
1	Giske - Kvalneset - Staurneset	Andre friluftsområder (AF)	(A) SvÅ;rt viktig friluftsområde	3 - Middels	5 - Ofte			5 - Spesiell funksjon	5 - Godt					Kiting, Snorkling, Padling, Bading Badeområde, Friluftsområde (tur i fjÅ, ra m.m.), Kiting, kiterane gÅr ut frÅ området nÅ;rt studioet, Konserterområde mot syd.	FÅ kitere vs turgÅrar. Likevel viktig for kiterane sidan dei har FÅ aktuelle område i regionen. Kiterane gÅr ut frÅ Å ygdshanna.	Nei	
2	Giske - Å ygdssanden	Leke- og rekreasjonsområde (LR)	(A) SvÅ;rt viktig friluftsområde	4 - Ganske stor	4 - Ganske ofte		4 - Ganske stor	5 - Spesiell funksjon	5 - Godt	2 - Litt tilrettelagt						Nei	
3	Giske - Å ygdshanna (bukta)	Leke- og rekreasjonsområde (LR)	(B) Viktig friluftsområde	2 - Noe	2 - Nesten aldri	4 - Ganske mange		3 - Middels funksjon	3 - Middels	2 - Litt tilrettelagt	3 - Middels		2 - Ganske dÅrlig	Langgrunn strand. Rikt liv i fjÅ, ra. Litt bading i nordaustre del. Fugleliv. Viktig område for tilkomst vestover mot Kvalneset og austover mot Staurneset.	Område i vest er vanskeleg framkommeleg og lite egna for bading. Stranda i aust er ein del brukt av lokale.	Nei	
4	Giske - Jobakkane	Leke- og rekreasjonsområde (LR)	(D) Ikke klassifisert	2 - Noe	1 - Aldri			2 - Noe spesiell funksjon						Akebakke. Lokal informant seier at det er hevd/adkomst til stranda i dette området		Nei	
5	Giske - Å ygdshanna-Staurneset	Strandsonen (SS)	(B) Viktig friluftsområde	3 - Middels	2 - Nesten aldri	4 - Ganske mange	2 - Litt	1 - Ikke spesiell funksjon	3 - Middels	1 - Ikke tilrettelagt	3 - Middels	4 - Ganske inngrepsfritt	2 - Ganske dÅrlig	Strander og turområde. Variert kvalitet på st.	Noe brukt av lokale turgÅrar	Nei	
6	Giske - Staurneset - Gjerdesanden	(A) SvÅ;rt viktig friluftsområde	5 - Stor	4 - Ganske ofte	3 - Middels			5 - Spesiell funksjon	5 - Godt			4 - Ganske inngrepsfritt	5 - God	Kiting.		Nei	
7	Giske - Gjerdesanden N	Leke- og rekreasjonsområde (LR)	(A) SvÅ;rt viktig friluftsområde	4 - Ganske stor	5 - Ofte	4 - Ganske mange	3 - Middels	4 - Ganske spesiell funksjon		2 - Litt tilrettelagt	1 - FÅ			Badestrand. Vindutsatt. Blir brukt til vindsurfing. Tilkomst til turområdet frÅ Staurneset og ut til Kvalneset.		Ja	Vedtatt samfunnsplan seier at området skal sikrast for offentlig bruk.
8	Giske - Gjerdesanden S	Leke- og rekreasjonsområde (LR)	(A) SvÅ;rt viktig friluftsområde	5 - Stor	4 - Ganske ofte	4 - Ganske mange	4 - Ganske stor	4 - Ganske spesiell funksjon						Badestrand. Brukast mykje av folk frÅ regionen / Å. lesund / valderÅ, ra m.m.		Ja	Vedtatt samfunnsplan seier at området skal sikrast for offentlig bruk.
9	Giske - Giskemyrane	SÅ;rtige kvalitetsområder (SK)	(B) Viktig friluftsområde	2 - Noe		3 - Middels	2 - Litt	4 - Ganske spesiell funksjon						Ornitologi/fugletting/undervisning. Stor naturverdi. Potensiale for naturopplevelse.		Nei	
10	Giske - Hundremeterskogen	Leke- og rekreasjonsområde (LR)	(A) SvÅ;rt viktig friluftsområde	4 - Ganske stor	1 - Aldri	4 - Ganske mange	2 - Litt	2 - Noe spesiell funksjon	4 - Ganske godt	3 - Middels tilrettelagt	4 - Ganske mange		5 - God	BarnetrÅkk 2013		Nei	
11	Giske - Lekeplass	Leke- og rekreasjonsområde (LR)	(A) SvÅ;rt viktig friluftsområde											Frionmråde. Lek. Regulert.		Ja	Regulert til frionmråde
12	Giske - Lekeområde Eirkeigen	Leke- og rekreasjonsområde (LR)	(A) SvÅ;rt viktig friluftsområde	4 - Ganske stor										Blir hevda vere litt "park-aktig". Frionmråde.		Ja	Reguleringsplan.
13	Giske - Lekeplass	Leke- og rekreasjonsområde (LR)	(A) SvÅ;rt viktig friluftsområde					4 - Ganske spesiell funksjon	5 - Godt					Opparbeida kommunal lekeplass		Ja	Regulert som lekeplass
14	Giske - Kvalneset	Strandsonen (SS)	(A) SvÅ;rt viktig friluftsområde	5 - Stor	5 - Ofte	5 - Mange	4 - Ganske stor	4 - Ganske spesiell funksjon	4 - Ganske godt	4 - Ganske godt tilrettelagt	5 - Mange	4 - Ganske inngrepsfritt	5 - God	Ufhartsområde i naturreservat. Fugleliv inkl hytte for fugletitting. Tilrettelagt turveg og parkeringsplass.		Nei	
15	Giske - Svehaugen	Leke- og rekreasjonsområde (LR)	(A) SvÅ;rt viktig friluftsområde	4 - Ganske stor					4 - Ganske godt			5 - Inngrepsfritt	4 - Ganske god	BarnetrÅkk 2013. Brukast av skule og delvis barnehagen. Klatre/klyve. Berg.		Nei	
16	Giske - LarsÅ, yla	Leke- og rekreasjonsområde (LR)	(C) Registrert friluftsområde											Islagt pytt om vinteren. SÅ, ytebane.		Nei	
17	Giske - Makkevika	Strandsonen (SS)	(C) Registrert friluftsområde	2 - Noe	3 - Middels	3 - Middels					5 - Mange	5 - Inngrepsfritt	2 - Ganske dÅrlig	Naturreservat, fugleliv, fint for padling. Tur i fjÅ, ra.		Nei	
18	Giske - Turveg 2	Andre friluftsområder (AF)	(C) Registrert friluftsområde											BarnetrÅkk 2013. Tursti.		Nei	
19	Giske - Jonnyskogen	Leke- og rekreasjonsområde (LR)	(B) Viktig friluftsområde	3 - Middels		3 - Middels			4 - Ganske godt				4 - Ganske god	BarnetrÅkk 2013. JaktÅvrm. Hyttebygging. Stier.		Nei	
20	Giske - Vivianbakken	Leke- og rekreasjonsområde (LR)	(C) Registrert friluftsområde	3 - Middels					3 - Middels					BarnetrÅkk 2013. Akebakke. Ski. Hopp.		Nei	
21	Giske - Skarveneset	NÅ;rturtereng (NT)	(C) Registrert friluftsområde	2 - Noe	1 - Aldri	2 - Litt		1 - Ikke spesiell funksjon	2 - Ganske dÅrlig	1 - Ikke tilrettelagt				BarnetrÅkk 2013. Turområde (lokale), Padling / kajakk.		Nei	
22	Giske - Å rnebakken	Leke- og rekreasjonsområde (LR)	(B) Viktig friluftsområde	3 - Middels					4 - Ganske godt					Attgrodd / attpanta akebakke. HÅ, gaste punktet på Å, ra. Spannande. lekeområde. Brukes av SFO og barnehagen.		Nei	
23	Giske - Giskehamna badestrand	Leke- og rekreasjonsområde (LR)	(A) SvÅ;rt viktig friluftsområde	5 - Stor	1 - Aldri				5 - Godt				4 - Ganske god	Bading. Brukast mykje av lokale. Padling / kajakk.		Ja	
24	Giske - Giskehamna	Strandsonen (SS)	(A) SvÅ;rt viktig friluftsområde	5 - Stor	2 - Nesten aldri				5 - Godt					SmÅbÅthavn. Kommunal. Padling / kajakk.		Ja	Kommunal hamm.
25	Giske - Giskehamna dykking	Strandsonen (SS)	(A) SvÅ;rt viktig friluftsområde					5 - Spesiell funksjon	5 - Godt					Dykking.		Nei	
26	Giske - Lekeområde	Leke- og rekreasjonsområde (LR)	(D) Ikke klassifisert											Lekområde, barnehagen?	MÅ vurderast nÅ;rtare.	Nei	
27	Giske - Ginebakken	Leke- og rekreasjonsområde (LR)	(C) Registrert friluftsområde	2 - Noe					2 - Middels				3 - Middels	Barnehagen. Åking, ski		Nei	
28	Giske - BritanusÅ, yla	Leke- og rekreasjonsområde (LR)	(B) Viktig friluftsområde	3 - Middels					3 - Middels				3 - Middels	BarnetrÅkk 2013. SÅ, ytebane.		Nei	
29	Giske - Myrane	Leke- og rekreasjonsområde (LR)	(B) Viktig friluftsområde	3 - Middels									4 - Ganske god	NÅ;tlekeplass. Åbeid i gang med realisering.		Ja	Godkjent reguleringsplan.
30	Giske - tursti	GÅ, nnkorridor (GK)	(D) Ikke klassifisert	2 - Noe										BarnetrÅkk 2013		Nei	
31	Giske - KinsensÅ, yla	Leke- og rekreasjonsområde (LR)	(B) Viktig friluftsområde	3 - Middels					4 - Ganske godt				4 - Ganske god	SÅ, ytebane		Nei	
32	Giske - Karibakkane	Leke- og rekreasjonsområde (LR)	(C) Registrert friluftsområde	3 - Middels					3 - Middels					Åking. Potensiale for sykkellÅ, yper. BarnetrÅkk 2013.		Nei	
33	Giske - Gjerdehamna	Andre friluftsområder (AF)	(C) Registrert friluftsområde	2 - Noe										Fiskenhamn. Kystverket. Bading.		Nei	
34	Giske - Gjerdehamna - Gjerdesanden	Leke- og rekreasjonsområde (LR)	(C) Registrert friluftsområde	2 - Noe		2 - Litt			2 - Ganske dÅrlig					Turområde. FjÅ, re som brukast av lokale frÅ Gjerdehamna og fram til neset i aust.		Nei	

GODØYA - FRILUTSOMRÅDER

lokalid	områdenavn	omraadetype	verdi	brukerfrekvens	regnasbrukere	opplevelseskval	symbolverdi	funksjon	eignethet	tilrettelegging	kunnskapsverdier	innrep	tilgjengelighet	omraadebeskr	verdisetting	ksgodkjent	kskommentar
201	GodÅ, ya - Sandvika - Juv	Strandsonen (SS)	(A) SvÅ,rt viktig friluttsområde	3 - Middels	3 - Middels	5 - Mange								Turområde med stadvisse muligheter for fisking. Dykking langs hele området.	Lettest tilgjengeleg og mest brukt i endane av området.	Nei	
202	GodÅ, ya - Alnestangen - Hestholmen	Andre friluttsområder (AF)	(A) SvÅ,rt viktig friluttsområde	5 - Stor	4 - Ganske ofte	4 - Ganske mange		4 - Ganske spesiell funksjon	4 - Ganske godt					Kiting og surfing.		Nei	
203	GodÅ, ya - Sandvika	Leke- og rekreasjonsområde (LR)	(A) SvÅ,rt viktig friluttsområde	5 - Stor	5 - Ofte	4 - Ganske mange			4 - Ganske godt					Bading. Leik. Uthang til kiting og surfing.		Ja	Vedtatt samfunnsplan seier at området skal sikrast for offentlig bruk.
204	GodÅ, ya - Hestholmen Alnes	Andre friluttsområder (AF)	(B) Viktig friluttsområde	3 - Middels	3 - Middels			4 - Ganske spesiell funksjon	4 - Ganske godt					Buldreområde (klatring).		Nei	
205	GodÅ, ya - HuldrehÅ ja	Leke- og rekreasjonsområde (LR)	(A) SvÅ,rt viktig friluttsområde	4 - Ganske stor										Hasteplass. HuldrehÅ ja opp i fjellsida.		Nei	
206	GodÅ, ya - Storaure	Andre friluttsområder (AF)	(C) Registrert friluttsområde	2 - Noe	3 - Middels			3 - Middels funksjon						Buldreområde (klatring).		Nei	
207	GodÅ, ya - Alnestangen - Sandvika	Strandsonen (SS)	(A) SvÅ,rt viktig friluttsområde	5 - Stor	5 - Ofte	5 - Mange								Tur. Tursti. Leik. Eltiske langs stranda fråv ca p-plass nord til der stranda svinger litt kraft mot aust.		Nei	
208	GodÅ, ya - Alnes ski	Leke- og rekreasjonsområde (LR)	(C) Registrert friluttsområde	2 - Noe				2 - Noe spesiell funksjon						Ski.		Nei	
209	GodÅ, ya - Ranga	Strandsonen (SS)	(C) Registrert friluttsområde	2 - Noe				2 - Noe spesiell funksjon						Krabberfiske		Nei	
210	GodÅ, ya - Alnes skule parkering	Andre friluttsområder (AF)	(A) SvÅ,rt viktig friluttsområde	4 - Ganske stor				5 - Spesiell funksjon	4 - Ganske godt					Parkering etter skule- / SFO-tid.		Nei	
211	GodÅ, ya - Bautane	Leke- og rekreasjonsområde (LR)	(B) Viktig friluttsområde	4 - Ganske stor				4 - Ganske spesiell funksjon						Akebakke.		Nei	
212	GodÅ, ya - Alnes hamn	Strandsonen (SS)	(B) Viktig friluttsområde	4 - Ganske stor					4 - Ganske godt	3 - Middels tilrettelagt				Fisking fråv dei to moloane lengst mot sjÅ, en i retning aust / nordaust. BÅX. Fiskehamn innst vidare.		Nei	
213	GodÅ, ya - Alnes hamn bading nord	Leke- og rekreasjonsområde (LR)	(A) SvÅ,rt viktig friluttsområde	4 - Ganske stor				4 - Ganske spesiell funksjon	4 - Ganske godt					Bading.		Nei	
214	GodÅ, ya - Alnes hamn bading sÅ, r	Strandsonen (SS)	(A) SvÅ,rt viktig friluttsområde	4 - Ganske stor				4 - Ganske spesiell funksjon	4 - Ganske godt					Bading. (Behov for rydding av stein. Kommunal grunn.)		Nei	
215	GodÅ, ya - Alnesgård	GrÅ, nkorridor (GK)	(C) Registrert friluttsområde	2 - Noe	2 - Nesten aldri									GrÅ, nkorridor / snarveg ut i marka.		Nei	
216	GodÅ, ya - Alnes bedehus	GrÅ, nkorridor (GK)	(A) SvÅ,rt viktig friluttsområde	5 - Stor	4 - Ganske ofte			4 - Ganske spesiell funksjon	4 - Ganske godt					Tilgang til GodÅ, yfjellet. Parkering ved bedehuset.		Nei	
217	GodÅ, ya - Vindsneset - GodÅ, yfjellet	GrÅ, nkorridor (GK)	(A) SvÅ,rt viktig friluttsområde	5 - Stor	5 - Ofte			4 - Ganske spesiell funksjon	4 - Ganske godt					Tilgang til GodÅ, yfjellet. Parkering påV Vindsneset.		Nei	
218	GodÅ, ya - Alnes hamn - Vindsneset	Strandsonen (SS)	(A) SvÅ,rt viktig friluttsområde	3 - Middels	3 - Middels	4 - Ganske mange		5 - Spesiell funksjon		1 - Ikke tilrettelagt				Dyking. Tanesveg.		Nei	
219	GodÅ, ya - Vindsneset	Andre friluttsområder (AF)	(A) SvÅ,rt viktig friluttsområde	5 - Stor	5 - Ofte			5 - Spesiell funksjon	4 - Ganske godt					Parkering. Statens vegvesen er grunneigar.]		Nei	
220	GodÅ, ya - Hestevika - Vindsneset	Andre friluttsområder (AF)	(B) Viktig friluttsområde	3 - Middels	3 - Middels			3 - Middels funksjon						Buldreaktivitetar (klatring). Fiske påV Vindsneset.		Nei	
221	GodÅ, ya - gamle Alnesvegen	Andre friluttsområder (AF)	(B) Viktig friluttsområde	4 - Ganske stor	3 - Middels									Sykling og tur langs gamlevegen til Alnesgrend. NB!		Nei	
222	GodÅ, ya - Hestevika - Slettebakken	Strandsonen (SS)	(B) Viktig friluttsområde	2 - Noe	3 - Middels	4 - Ganske mange		4 - Ganske spesiell funksjon						Ferdset påV eige ansvart		Nei	
223	GodÅ, ya - Furkenholmen - Haugberga	Strandsonen (SS)	(B) Viktig friluttsområde	4 - Ganske stor	3 - Middels	3 - Middels		4 - Ganske spesiell funksjon						Enkeltkaltetter for dykking. Korallrev.		Nei	
224	GodÅ, ya - Slettebakken strand	Strandsonen (SS)	(B) Viktig friluttsområde	2 - Noe				3 - Middels funksjon	4 - Ganske godt					Dyking. Kan oppleve fleire fiskeslag.		Nei	
225	GodÅ, ya - GÅ, ya	Strandsonen (SS)	(C) Registrert friluttsområde	2 - Noe					3 - Middels					Fisking. Lett tilkomst fråV gamle Alnesveg.		Nei	
226	GodÅ, ya - Furkenholmen	Andre friluttsområder (AF)	(A) SvÅ,rt viktig friluttsområde	4 - Ganske stor	4 - Ganske ofte			4 - Ganske stor	4 - Ganske godt					Buldrefelt påV nordsida. Fiskeplass mot syd.		Nei	
227	GodÅ, ya - Sandneset	Leke- og rekreasjonsområde (LR)	(C) Viktig friluttsområde	4 - Ganske stor					3 - Middels					SmÅ,ttÅ, Fiske.		Nei	
228	GodÅ, ya - ValvÅ, t	Leke- og rekreasjonsområde (LR)	(B) Viktig friluttsområde	4 - Ganske stor	2 - Nesten aldri	3 - Middels		3 - Middels funksjon	4 - Ganske godt					Badeplass. Barnetrakk 2015.		Nei	
229	GodÅ, ya - ValvÅ, t, BMX	Leke- og rekreasjonsområde (LR)	(C) Registrert friluttsområde					2 - Noe spesiell funksjon						BMX-bane.	Potensiale for sykkel. Var tilrettelagt tidlegare.	Nei	
230	GodÅ, ya - StÅ, bakkvika	Leke- og rekreasjonsområde (LR)	(B) Viktig friluttsområde	3 - Middels					3 - Middels					Barnehagen leikar i fjÅ, ra.		Nei	
231	GodÅ, ya - HÅ, gstein - Sandneset	Andre friluttsområder (AF)	(B) Viktig friluttsområde	3 - Middels	2 - Nesten aldri	4 - Ganske mange					4 - Ganske mange			Tur. Bading. Kulturminner.		Nei	
232	GodÅ, ya - HÅ, gstein	Strandsonen (SS)	(A) SvÅ,rt viktig friluttsområde	4 - Ganske stor	4 - Ganske ofte			5 - Stor	4 - Ganske spesiell funksjon					Dyking. Kulturminne. Naturoppleving.		Nei	
233	GodÅ, ya - GÅ, ymyrane	Leke- og rekreasjonsområde (LR)	(C) Registrert friluttsområde	3 - Middels					3 - Middels	3 - Middels tilrettelagt				NÅ, rleikeplass. Barnetrakk 2015.		Nei	
234	GodÅ, ya - Leitebakk	Leke- og rekreasjonsområde (LR)	(B) Viktig friluttsområde	4 - Ganske stor				3 - Middels funksjon		3 - Middels tilrettelagt				NÅ, rleikeplass. Barnetrakk 2015.		Nei	
235	GodÅ, ya - Leitebakk - fjellet	GrÅ, nkorridor (GK)	(A) SvÅ,rt viktig friluttsområde	4 - Ganske stor				4 - Ganske spesiell funksjon						GrÅ, nkorridor til heire turstiar påV fjellet.		Nei	
236	GodÅ, ya - Djupmyra	NÅ, rturtereng (NT)	(A) SvÅ,rt viktig friluttsområde	5 - Stor				4 - Ganske spesiell funksjon	4 - Ganske godt					Aking. Tilgang til stÅ, re turtereng.		Nei	
237	GodÅ, ya - Leitebakk - Alnestunnelen	Andre friluttsområder (AF)	(A) SvÅ,rt viktig friluttsområde	5 - Stor	2 - Nesten aldri	3 - Middels			4 - Ganske godt	4 - Ganske godt tilrettelagt				Tursti som ogsåV gir tilgang til stÅ, re område.		Nei	
238	GodÅ, ya - Å, smundskogen	Leke- og rekreasjonsområde (LR)	(A) SvÅ,rt viktig friluttsområde	5 - Stor				4 - Ganske spesiell funksjon	4 - Ganske godt					Langrenn langs heile turstien.		Nei	
239	GodÅ, ya - Alnestunnelen - Juv	Andre friluttsområder (AF)	(A) SvÅ,rt viktig friluttsområde	5 - Stor										Gapaahuk. Leikeområde. Sti. Bekk.		Nei	
240	GodÅ, ya - HundagÅ, jet	Andre friluttsområder (AF)	(C) Registrert friluttsområde	2 - Noe				4 - Ganske spesiell funksjon	3 - Middels	4 - Ganske godt tilrettelagt				Tursti under bygging (2014 - 2016) som ogsåV gir tilgang til stÅ, re område.	Under arbeid.	Nei	
241	GodÅ, ya - Kamsdalsvegen ski	Andre friluttsområder (AF)	(B) Viktig friluttsområde	3 - Middels				2 - Noe spesiell funksjon	4 - Ganske godt					Ski. Brett.		Nei	
242	GodÅ, ya - Kamsdalsvegen	Leke- og rekreasjonsområde (LR)	(B) Viktig friluttsområde	4 - Ganske stor				3 - Middels funksjon	3 - Middels					Ski.		Nei	
243	GodÅ, ya - Kamsdalsvegen skog	Leke- og rekreasjonsområde (LR)	(B) Viktig friluttsområde	4 - Ganske stor					4 - Ganske godt					Ski. Aking. Skogsområde. Barnetrakk 2015.		Nei	
244	GodÅ, ya - Gellevika	Leke- og rekreasjonsområde (LR)	(B) Viktig friluttsområde	4 - Ganske stor					3 - Middels					Bading. BÅV / smÅ,ttÅ,rtthamm. Barnetrakk 2015.		Nei	
245	GodÅ, ya - Ramogelivika	Leke- og rekreasjonsområde (LR)	(C) Registrert friluttsområde	2 - Noe				3 - Middels		2 - Ganske dårlig				Bading?		Nei	
246	GodÅ, ya - Paulsneset	Leke- og rekreasjonsområde (LR)	(B) Viktig friluttsområde	4 - Ganske stor					3 - Middels					Bading. BÅV. Barnetrakk 2015.		Nei	
247	GodÅ, ya - Juvsausta	Leke- og rekreasjonsområde (LR)	(B) Viktig friluttsområde	4 - Ganske stor										Bading (den mest brukte badeplassen påV denne sida av GodÅ, ya). BÅV. Barnetrakk 2015.		Nei	
248	GodÅ, ya - Juv bading	Leke- og rekreasjonsområde (LR)	(C) Registrert friluttsområde	3 - Middels					3 - Middels					Bading.		Nei	
249	GodÅ, ya - Jussbakken	GrÅ, nkorridor (GK)	(A) SvÅ,rt viktig friluttsområde	5 - Stor				4 - Ganske godt	2 - Litt tilrettelagt					Parkering. Tilkomst til utmark / turtereng.		Nei	
250	GodÅ, ya - Juv	Andre friluttsområder (AF)	(B) Viktig friluttsområde	3 - Middels		3 - Middels								GrÅ, nkorridor. Leik. Kulturminne.		Ja	Godkjent reguleringsplan.
251	GodÅ, ya - Storeteigane vest	Leke- og rekreasjonsområde (LR)	(A) SvÅ,rt viktig friluttsområde	4 - Ganske stor				4 - Ganske godt	4 - Ganske godt tilrettelagt					NÅ, rleikeplass.		Ja	Godkjent reguleringsplan.
252	GodÅ, ya - Juv - Ryggahola	Strandsonen (SS)	(A) SvÅ,rt viktig friluttsområde	4 - Ganske stor		3 - Middels		3 - Middels			3 - Middels		4 - Ganske god	Krabberaking. Fiskeplassar i heile området. Kulturminner i austre del av området.		Nei	
253	GodÅ, ya - Havsteinen	Utfartsområde (UO)	(A) SvÅ,rt viktig friluttsområde	3 - Middels	3 - Middels		2 - Litt				3 - Middels	4 - Ganske inngrepsfritt	3 - Middels	Dykking. "Strandhogg."		Nei	
254	GodÅ, ya - Fjellfotvegen - Hornaldalen	Andre friluttsområder (AF)	(B) Viktig friluttsområde	4 - Ganske stor		3 - Middels		3 - Middels funksjon						Turområde. Tilkomst til fjellet. Krigsminnesmerke heilt vest [over Alnestunnelen].		Nei	
255	GodÅ, ya - Vindsneset skog	Andre friluttsområder (AF)	(C) Registrert friluttsområde	1 - Liten				3 - Middels funksjon						Lite skogsområde. Brukt til paintball (tidlegare?) Lite tilgjengeleg.		Nei	
256	GodÅ, ya - GodÅ, yfjellet	NÅ, rturtereng (NT)	(A) SvÅ,rt viktig friluttsområde	5 - Stor	5 - Ofte	4 - Ganske mange			4 - Ganske godt	3 - Middels tilrettelagt						Nei	

VALDERØYA - FRILUFTSOMRÅDER

lokalid	omraadenavn	omraadetyp	verdi	brukefrefkens	regnasbrukere	oppleveskval	symbolverdi	funksjon	egnetet	tilrettelegging	kunnskapsverdi	innrep	tilgjengelighet	omnaadeskr	verdisetting	ksgodkjent	kskommentar
101	ValderÅ, ya - Kvennhusvika	Leke- og rekreasjonsområde (LR)	(A) SvÅ,rt viktig friluftsområde	4 - Ganske stor		3 - Middels			4 - Ganske godt	1 - Ikke tilrettelagt				BarnetrÅkk. Bading.		Nei	
102	ValderÅ, ya - RÅ, ya	Leke- og rekreasjonsområde (LR)	(B) Viktig friluftsområde	2 - Noe		3 - Middels			3 - Middels	1 - Ikke tilrettelagt				Tur. Bading.		Nei	
103	ValderÅ, ya - Utom Fjellet	SÅ,rlige kvalitetsområde (SK)	(A) SvÅ,rt viktig friluftsområde	5 - Stor		5 - Mange			4 - Ganske godt		4 - Ganske mange		4 - Ganske god	Tur. Ved Åv gÅv gangvegar etter turstien, kjem du deg rundt helle Å, ya. Lite skogområde der Glopvegen og SÅ,rtreveren mÅ,ter kvarandre i vest, er markert som BarnetrÅkk. Skjonghellaren ligg i dette området.	Viktig for barnehagen.	Nei	
104	ValderÅ, ya - Glopvegen leikeområde	Leke- og rekreasjonsområde (LR)	(B) Viktig friluftsområde	3 - Middels							3 - Middels		4 - Ganske god	BarnetrÅkk.		Nei	
105	ValderÅ, ya - SÅ,rtredalen parkering	Andre friluftsområder (AF)	(C) Registrert friluftsområde	2 - Noe				2 - Noe spesiell funksjon	2 - Ganske dårlig	2 - Litt tilrettelagt				Innfallsporten til SÅ,rtredalen, ValderÅ, yfjellet, Utom fjellet m.m. Viktig potensiale for parkering, ev. i samanheng med tilgjengelege p-plassar. Potensiale for parkering.		Nei	
106	ValderÅ, ya - Signalet turstier	Store turområder uten tilrettelegging (TU)	(A) SvÅ,rt viktig friluftsområde	5 - Stor	4 - Ganske ofte	4 - Ganske mange			5 - Godt					Turstier		Nei	
107	ValderÅ, ya - Blomvika badestrand	Leke- og rekreasjonsområde (LR)	(A) SvÅ,rt viktig friluftsområde	4 - Ganske stor		2 - Litt			4 - Ganske godt		2 - Ganske fÅv			Lokalt badområde. BÅ,rt. Ungdomsskoleelever.		Nei	
108	ValderÅ, ya - Blomvik	SÅ,rlige kvalitetsområde (SK)	(C) Registrert friluftsområde	2 - Noe		3 - Middels					3 - Middels			Kulturminner		Nei	
109	ValderÅ, ya - Oksneshaugane	NÅ,rturterreg (NT)	(B) Viktig friluftsområde	4 - Ganske stor		3 - Middels			3 - Middels					Skotskledd strandområde / sone. Star. Kulturminne.		Nei	
110	ValderÅ, ya - Oksneset - Klubben	Strandsonen (SS)	(A) SvÅ,rt viktig friluftsområde	2 - Noe		3 - Middels		5 - Spesiell funksjon	4 - Ganske godt					Dykking.		Nei	
111	ValderÅ, ya - Kvamsneset	Andre friluftsområder (AF)	(B) Viktig friluftsområde	3 - Middels			3 - Middels							BÅ,rtplass.	Viktig plass ved Jonsokfeiring, langt til neste.	Nei	
112	ValderÅ, ya - Oksneset sÅ,rt	Leke- og rekreasjonsområde (LR)	(B) Viktig friluftsområde	3 - Middels					3 - Middels			4 - Ganske inngrepsfritt		BarnetrÅkk. Sk. Fotball.		Nei	
113	ValderÅ, ya - Oksneset	Leke- og rekreasjonsområde (LR)	(B) Viktig friluftsområde	3 - Middels						3 - Middels tilrettelagt				Leik. BarnetrÅkk		Ja	Ligg i reguleringsplan.
114	ValderÅ, ya - ValderÅ, yvegen	Leke- og rekreasjonsområde (LR)	(C) Registrert friluftsområde	2 - Noe						3 - Middels tilrettelagt				NÅ,rtleikplass. BarnetrÅkk.		Nei	
115	ValderÅ, ya - Middagstua - Borghildryggen	GrÅ,nnkorridor (GK)	(B) Viktig friluftsområde	3 - Middels			3 - Middels				3 - Middels			Turterreg. Fjell. Der ligg fleire stritrasear i området.	Minkande bestand av fugl i området.	Nei	
116	ValderÅ, ya - Å, vve Nordstranda bikomstveg	GrÅ,nnkorridor (GK)	(A) SvÅ,rt viktig friluftsområde	4 - Ganske stor					4 - Ganske godt					Tilkomstveg til fjellet frå bustadområda.		Nei	
117	ValderÅ, ya - Borghildryggen	GrÅ,nnkorridor (GK)	(A) SvÅ,rt viktig friluftsområde	5 - Stor					3 - Middels					GrÅ,nnkorridor. Tilkomst turområde.		Nei	
118	ValderÅ, ya - Nedre GrÅ,rdalen	Andre friluftsområder (AF)	(C) Registrert friluftsområde	1 - Liten										Sportsklatreft.		Nei	
119	ValderÅ, ya - GrÅ,rdalen	GrÅ,nnkorridor (GK)	(A) SvÅ,rt viktig friluftsområde	4 - Ganske stor					4 - Ganske godt					Tilkomst til turområder påv fjellet.		Nei	
120	ValderÅ, ya - KolÅ,skbakken	Leke- og rekreasjonsområde (LR)	(A) SvÅ,rt viktig friluftsområde	4 - Ganske stor					4 - Ganske godt				5 - God	Leikeareal.		Nei	
121	ValderÅ, ya - Nordstranda Å,rt	Leke- og rekreasjonsområde (LR)	(A) SvÅ,rt viktig friluftsområde	4 - Ganske stor					4 - Ganske godt					Leikplass.		Nei	
122	ValderÅ, ya - Nordstrandmyrane	Leke- og rekreasjonsområde (LR)	(A) SvÅ,rt viktig friluftsområde	5 - Stor					4 - Ganske godt					Leik.		Nei	
123	ValderÅ, ya - GrÅ,dsvegen	Leke- og rekreasjonsområde (LR)	(A) SvÅ,rt viktig friluftsområde	5 - Stor					4 - Ganske godt					Leikeareal.		Nei	
124	ValderÅ, ya - Klokkemarka	Leke- og rekreasjonsområde (LR)	(A) SvÅ,rt viktig friluftsområde	4 - Ganske stor					4 - Ganske godt	4 - Ganske godt tilrettelagt				Leikeareal. Fotballbane.		Nei	
125	ValderÅ, ya - MÅ,rsstua	Utfartsområde (UO)	(A) SvÅ,rt viktig friluftsområde	5 - Stor					4 - Ganske godt	2 - Litt tilrettelagt				Utfartsområde med mange turstiar. Viktig tilkomst frå Å, vverland og Skjong til fjellet.		Nei	
126	ValderÅ, ya - Karibakken	Leke- og rekreasjonsområde (LR)	(A) SvÅ,rt viktig friluftsområde	4 - Ganske stor					4 - Ganske godt					BarnetrÅkk. Åking. Friområde.		Nei	
127	ValderÅ, ya - Kolvikparken parkering	Andre friluftsområder (AF)	(A) SvÅ,rt viktig friluftsområde	5 - Stor			5 - Spesiell funksjon		5 - Godt	4 - Ganske godt tilrettelagt				Viktig parkeringsplass. Kapasiteten er sprengt.		Ja	
128	ValderÅ, ya - Kolvikparken	Leke- og rekreasjonsområde (LR)	(A) SvÅ,rt viktig friluftsområde	5 - Stor			5 - Spesiell funksjon		4 - Ganske godt	2 - Litt tilrettelagt				Viktig parkeringsplass. Kapasiteten er sprengt.		Nei	
129	ValderÅ, ya - Å, vve Skaret	Leke- og rekreasjonsområde (LR)	(A) SvÅ,rt viktig friluftsområde	5 - Stor					4 - Ganske godt	4 - Ganske godt tilrettelagt				BarnetrÅkk. Leikeareal.		Ja	
130	ValderÅ, ya - Eirikskogen - MÅ,rssetua	GrÅ,nnkorridor (GK)	(A) SvÅ,rt viktig friluftsområde	5 - Stor					4 - Ganske godt					Tilkomst til Å, vve turområder påv m. a. ValderÅ, yfjellet.		Nei	
131	ValderÅ, ya - Eirikskogen	Leke- og rekreasjonsområde (LR)	(A) SvÅ,rt viktig friluftsområde	5 - Stor					5 - Godt	4 - Ganske godt tilrettelagt				BarnetrÅkk. Leikeområde. Skog. KjÅ,rtleiksstien. Delvis tilrettelagt for ulike fysiske aktivitetar.		Nei	
132	ValderÅ, ya - Eirikskogen - Olabakken	GrÅ,nnkorridor (GK)	(A) SvÅ,rt viktig friluftsområde	5 - Stor					4 - Ganske godt	4 - Ganske godt tilrettelagt				Tur. Skog. Leik. Tilkomst mellom to viktige friluftsområde.		Nei	
133	ValderÅ, ya - Olabakken	Leke- og rekreasjonsområde (LR)	(A) SvÅ,rt viktig friluftsområde	4 - Ganske stor					5 - Godt	3 - Middels tilrettelagt				BarnetrÅkk 2013. Åking/ski.		Nei	
134	ValderÅ, ya - RÅ, nnebergbakken	Andre friluftsområder (AF)	(C) Registrert friluftsområde	3 - Middels				4 - Ganske spesiell funksjon						BÅ,rtplass.		Nei	
135	ValderÅ, ya - Mjelleiska	Strandsonen (SS)	(B) Viktig friluftsområde	3 - Middels					4 - Ganske godt	4 - Ganske godt tilrettelagt				Fiskeplass.		Nei	
136	ValderÅ, ya - Loberget - JangardÅ, yra	Strandsonen (SS)	(B) Viktig friluftsområde	2 - Noe		2 - Litt		5 - Spesiell funksjon	3 - Middels	4 - Ganske godt tilrettelagt				Dykking.		Nei	
137	ValderÅ, ya - ValderÅ, yvegen-JangardÅ, yra	Kulturlandskapet (KL)	(A) SvÅ,rt viktig friluftsområde	4 - Ganske stor					4 - Ganske godt	4 - Ganske godt tilrettelagt				Badeplass, lokal. Mykje brukt. BarnetrÅkk 2013.		Nei	
138	ValderÅ, ya - JangardÅ, yra - LÅ, kegarden	Strandsonen (SS)	(A) SvÅ,rt viktig friluftsområde	2 - Noe		4 - Ganske mange					4 - Ganske mange	4 - Ganske inngrepsfritt	2 - Ganske dårlig	Strand. Kulturminner. Naustområde. Lekeplass.	Kulturminne (Åkrbord). Strandson med rullesteinar.	Nei	
139	ValderÅ, ya - Valderhaugen-ValderÅ, yvegen - ValderÅ, ya - Brattholmen - UksebÅ,ksen - Kjøholmen	Utfartsområde (UO)	(B) Viktig friluftsområde	3 - Middels	3 - Middels			5 - Spesiell funksjon	4 - Ganske godt					BarnetrÅkk. Bruk av barnehagen. NÅ,rt Kongshaugen (kulturminne).		Nei	
141	ValderÅ, ya - HammÅ, ya UksebÅ,ksen	Utfartsområde (UO)	(A) SvÅ,rt viktig friluftsområde	5 - Stor					4 - Ganske godt					Dykking. BÅ,rtutfart.		Nei	
142	ValderÅ, ya - Lykkeneset - LÅ, eggarden	Leke- og rekreasjonsområde (LR)	(A) SvÅ,rt viktig friluftsområde	4 - Ganske stor					3 - Middels	4 - Ganske godt tilrettelagt	2 - Ganske fÅv			Kulturminner i austre del. Bading ved hanna i vest. Fint turområde elles.		Nei	
143	ValderÅ, ya - Lykkeneset	Leke- og rekreasjonsområde (LR)	(B) Viktig friluftsområde	3 - Middels					3 - Middels					Badeplass. Lokale brukarar.		Nei	
144	ValderÅ, ya - Skjongstranda	Strandsonen (SS)	(B) Viktig friluftsområde	4 - Ganske stor		3 - Middels			3 - Middels					Strand. Kulturminner. Naustområde. Lekeplass. Pies/jape.		Nei	
145	ValderÅ, ya - Skjongstranda leikeplass SÅ, r	Leke- og rekreasjonsområde (LR)	(A) SvÅ,rt viktig friluftsområde	4 - Ganske stor					4 - Ganske godt	4 - Ganske godt tilrettelagt				BarnetrÅkk. Leikeareal.		Nei	
146	ValderÅ, ya - Skjongstranda leikeplass Nord	Leke- og rekreasjonsområde (LR)	(A) SvÅ,rt viktig friluftsområde	4 - Ganske stor					2 - Litt tilrettelagt					BarnetrÅkk. NÅ,rtleikeplass.		Nei	
147	ValderÅ, ya - Bokkevegen	Leke- og rekreasjonsområde (LR)	(A) SvÅ,rt viktig friluftsområde	4 - Ganske stor					4 - Ganske godt	4 - Ganske godt tilrettelagt				BarnetrÅkk. Leik.		Nei	
148	ValderÅ, ya - FÅ, yna - Skjong	NÅ,rturterreg (NT)	(A) SvÅ,rt viktig friluftsområde	4 - Ganske stor					4 - Ganske godt	3 - Middels tilrettelagt				Turområde for ungdomsskolen.		Nei	
149	ValderÅ, ya - Demma	Leke- og rekreasjonsområde (LR)	(A) SvÅ,rt viktig friluftsområde	5 - Stor		3 - Middels	4 - Ganske stor		4 - Ganske godt	4 - Ganske godt tilrettelagt	3 - Middels			Overnatningsmuligheter ute.		Nei	
150	ValderÅ, ya - Leitaskaret	Andre friluftsområder (AF)	(C) Registrert friluftsområde	3 - Middels					2 - Ganske dårlig					Snarveg. Tilkomst til turområde.		Nei	
151	ValderÅ, ya - Skjonghamna	Strandsonen (SS)	(A) SvÅ,rt viktig friluftsområde	4 - Ganske stor					5 - Godt	4 - Ganske godt tilrettelagt				SmÅ,rtkåttamm. Badeområde nord for hanna.		Nei	
152	ValderÅ, ya - Skjonghamna bÅ,rtplass	Andre friluftsområder (AF)	(A) SvÅ,rt viktig friluftsområde	4 - Ganske stor										BÅ,rtplass. Godt tilgjengeleg fjÅ, yre som eignar seg til leik, ogÅ,rt for smÅ,rt barn.		Nei	
153	ValderÅ, ya - Skjongmyra	Leke- og rekreasjonsområde (LR)	(A) SvÅ,rt viktig friluftsområde	5 - Stor					4 - Ganske godt	4 - Ganske godt tilrettelagt				BarnetrÅkk. NÅ,rtleikeplass.		Nei	
154	ValderÅ, ya - Littleholmen - Skjonghamna	Strandsonen (SS)	(C) Registrert friluftsområde	2 - Noe					3 - Middels			3 - Middels		Turområde. Saltbud i fjÅ, rta sÅ, rvest for OTS.		Nei	
155	ValderÅ, ya - Skjongholmen	Strandsonen (SS)	(B) Viktig friluftsområde	3 - Middels					2 - Ganske dårlig	2 - Litt tilrettelagt				Fiskeplasser. Parkering. SÅ,rtområde. Dykking. Potensiale for handicapede med parkering og fiskeplass på den gamle kaia. (NB! Kan ikkje brukast i dag.)		Ja	Godkjent reguleringsplan.
156	ValderÅ, ya - Skjongholmen bÅ,rtplass	Strandsonen (SS)	(B) Viktig friluftsområde	3 - Middels					5 - HÅ, y grad av tilrettelegging					BÅ,rt.		Nei	
157	ValderÅ, ya - Ytterland smÅ,rtbÅ,rtthamn	Strandsonen (SS)	(B) Viktig friluftsområde	4 - Ganske stor					4 - Ganske godt tilrettelagt					BÅ,rt.		Nei	
158	ValderÅ, ya - Hustruhamna	Leke- og rekreasjonsområde (LR)	(B) Viktig friluftsområde	3 - Middels								4 - Ganske inngrepsfritt		Kulturminne. Strandson. Bading. Friluftsliv. BÅ,rtplass? VÅ,rt i området under fylkesvegen. Tilkomst til området er avgrensing for bruken.		Ja	Vedtatt samfunnsplan seier at området skal sikrast for offentlig bruk.
159	ValderÅ, ya - Hustruhamna tilkomst	GrÅ,nnkorridor (GK)	(B) Viktig friluftsområde	3 - Middels					3 - Middels			4 - Ganske inngrepsfritt		Tilkomst til Hustruhamna under fylkesvegen. Friluft. Bading. Bestemt at der skal vere parkering mot sÅ, r av området. Tilkomst til området er avgrensing for bruken.		Nei	
160	ValderÅ, ya - Daudmannshellaren - Hellarhylla	Andre friluftsområder (AF)	(A) SvÅ,rt viktig friluftsområde	5 - Stor	5 - Ofte			4 - Ganske spesiell funksjon		4 - Ganske godt tilrettelagt				Sportsklatreft.		Nei	
161	ValderÅ, ya - Valdervoll klatring	Andre friluftsområder (AF)	(B) Viktig friluftsområde	3 - Middels	3 - Middels					3 - Middels tilrettelagt				Sportsklatreft. Lett tilgjengeleg samanlikna med andre klatrefelt.		Nei	
162	ValderÅ, ya - Skjonghellaren m. m.	Kulturlandskapet (KL)	(A) SvÅ,rt viktig friluftsområde	5 - Stor	4 - Ganske ofte	5 - Mange	5 - Stor							Forminne. Skjonghellaren. Trollkjelen.		Nei	Daudmannshola.
163	ValderÅ, ya - Skjonghellaren nord for hellaren	Andre friluftsområder (AF)	(A) SvÅ,rt viktig friluftsområde	5 - Stor	4 - Ganske ofte					4 - Ganske godt tilrettelagt				Sportsklatreft.		Nei	
164	ValderÅ, ya - Skjongfluda	Utfartsområde (UO)	(B) Viktig friluftsområde	3 - Middels		2 - Litt		2 - Noe spesiell funksjon	3 - Middels					Dykking. Fiskeplass.		Nei	
165	ValderÅ, ya - Skjongneset	NÅ,rturterreg (NT)	(B) Viktig friluftsområde	3 - Middels		3 - Middels	3 - Middels		3 - Middels			5 - Inngrepsfritt	3 - Middels	Hareidlandet. Sula og Å, lesund.		Nei	

VIGRA - FRILUFTSOMRÅDER

lokalid	omraadenavn	omradetype	verdi	brukerfrekvens	regnasjbrukere	opplevelsesval	symbolverdi	funksjon	egnethet	tilrettelegging	kunnskapsverdier	Inngrep	tilgjengelighet	omraadebeskr	verdisetting	ksgodkjent	tskmentar
301	Vigra - Brimneset	Store turområder uten tilrettelegging (TU)	(A) Svært viktig friluftsområde	5 - Stor	3 - Middels									Tur, Strandsone. Parkering v/ Vikingen i austre del av området.		Nei	
302	Vigra - Gjø, rivika	Leke- og rekreasjonsområde (LR)	(C) Registrert friluftsområde	2 - Noe					3 - Middels				2 - Ganske dårlig	Badeplass.		Nei	
303	Vigra - Brauta	Leke- og rekreasjonsområde (LR)	(B) Viktig friluftsområde	3 - Middels					4 - Ganske godt	3 - Middels tilrettelagt				Aking på vinteren.		Nei	
304	Vigra - Synesholmane	Utfartsområde (UO)	(B) Viktig friluftsområde	2 - Noe		4 - Ganske mange			3 - Middels					BÅT: Overnatting utanom fugleheksesongen.		Nei	
305	Vigra - Synesvågen	Strandsone (SS)	(B) Viktig friluftsområde	3 - Middels		2 - Litt		3 - Middels funksjon						Vindsurfing, Bading, Kajak.		Nei	
306	Vigra - Basting Synes	Leke- og rekreasjonsområde (LR)	(B) Viktig friluftsområde	3 - Middels		2 - Litt			3 - Middels				3 - Middels	Bading, Langgrunne sandstrender. Utlegg av kajak. Gamle sjåbuder, Freds, Tilkomstveg.		Nei	
307	Vigra - Hammaran	Kulturfølelsesområde (KL)	(C) Registrert friluftsområde	2 - Noe			2 - Litt		3 - Middels		3 - Middels					Nei	
308	Vigra - Buggane - GÅsholmen	Strandsone (SS)	(B) Viktig friluftsområde	3 - Middels		2 - Litt		4 - Ganske spesiell funksjon	3 - Middels					Dykking.		Nei	
309	Vigra - Syneset	Strandsone (SS)	(B) Viktig friluftsområde	3 - Middels		3 - Middels			3 - Middels					Turområde. Fiskeplasser på strekninga Syneset - Kvitene. Stadvis djupt, kan kaste fråk land.		Nei	
310	Vigra - Hammaråslogen	Leke- og rekreasjonsområde (LR)	(B) Viktig friluftsområde	3 - Middels					3 - Middels					Telt, overnatting, BÅtsplass.		Nei	
311	Vigra - Tindestå, a	Leke- og rekreasjonsområde (LR)	(C) Registrert friluftsområde	3 - Middels					3 - Middels					Badeplass		Nei	
312	Vigra - Fuglenset - Syneset	Strandsone (SS)	(C) Registrert friluftsområde	2 - Noe		3 - Middels			2 - Ganske dårlig				2 - Ganske dårlig	Tur i fjå, ra.		Nei	
313	Vigra - Fuglenset	Strandsone (SS)	(A) Svært viktig friluftsområde	4 - Ganske stor									4 - Ganske god	Bading, Sandstrand. Lett å komme til med kajak. Fiskeplass på moloen, Småbåthamm, BÅtutsett.		Nei	
314	Vigra - Grå, nemyrane	Grå, nkorridor (GK)	(B) Viktig friluftsområde	4 - Ganske stor					4 - Ganske godt	3 - Middels tilrettelagt				Riding, Tur, Traktorveg, Snarveg.		Nei	
315	Vigra - Vikevegen	Leke- og rekreasjonsområde (LR)	(B) Viktig friluftsområde	3 - Middels					4 - Ganske godt				4 - Ganske god	Langgrunn strand. Bading. Lokale brukarar inkl. familiar.		Nei	
316	Vigra - Blindheimsvika	Andre friluftsområder (AF)	(A) Svært viktig friluftsområde	4 - Ganske stor	4 - Ganske ofte	2 - Litt		4 - Ganske spesiell funksjon	4 - Ganske godt				3 - Middels	Kajak, Kiting, Naturvernområde.		Nei	
317	Vigra - SÅ, restanda	Grå, nkorridor (GK)	(B) Viktig friluftsområde	3 - Middels		3 - Middels						3 - Middels		Blindheimsvik fuglefredningsområde. Potensiale for å knyte seg til Synesvegen.		Nei	
318	Vigra - Erka	Utfartsområde (UO)	(B) Viktig friluftsområde	2 - Noe		4 - Ganske mange								Dykking, BÅT: Fredingsområde for hekkande sjå fugl.		Nei	
319	Vigra - Stormyteigane - Blindheimsvika	Andre friluftsområder (AF)	(B) Viktig friluftsområde	3 - Middels				3 - Middels funksjon						Jakt, Viktig korridor for villt.		Nei	
320	Vigra - RÅ, rlvatnet	Leke- og rekreasjonsområde (LR)	(A) Svært viktig friluftsområde	3 - Middels		4 - Ganske mange	5 - Stor		4 - Ganske godt					SKÅ, yter på vinteren. Fredingsområde for fugl og dyr.		Nei	
321	Vigra - Merraneset - Rognoddan	Strandsone (SS)	(C) Registrert friluftsområde	2 - Noe	1 - Aldri	2 - Litt			4 - Ganske godt					Tursti langs fjå, ra.		Nei	
322	Vigra - RÅ, ysåvika	(B) Viktig friluftsområde	3 - Middels			3 - Middels			4 - Ganske godt					Leikeområde, fjå, re.		Nei	
323	Vigra - RÅ, ysåmyra	Leke- og rekreasjonsområde (LR)	(B) Viktig friluftsområde	2 - Noe		4 - Ganske mange								Aking på vinteren. Sykkel på sommaren?		Nei	
324	Vigra - Olmannset	Strandsone (SS)	(B) Viktig friluftsområde	4 - Ganske stor	3 - Middels				4 - Ganske godt					Fuglefredningsområde.		Nei	
325	Vigra - Gjø, sund golf	Andre friluftsområder (AF)	(B) Viktig friluftsområde	4 - Ganske stor	3 - Middels				4 - Ganske godt	4 - Ganske godt tilrettelagt				Golfbane. Industri i delar av området.	Er strengt talt kanskje ikkje eit friluftsnlegg.	Nei	
326	Vigra - Sandstjå, ra - Rognoddan	Strandsone (SS)	(B) Viktig friluftsområde	2 - Noe					3 - Middels					Dykking.		Nei	
327	Vigra - Roaldsanden	Strandsone (SS)	(A) Svært viktig friluftsområde	5 - Stor	5 - Ofte			5 - Spesiell funksjon						Bading, Kiting, Riding, Tur.		Nei	
328	Vigra - Roald hamn	Andre friluftsområder (AF)	(A) Svært viktig friluftsområde	5 - Stor					5 - Godt	4 - Ganske godt tilrettelagt				Småbåttar, jonsokbått, leik i fjå, ra. Sambrukshuset ligg på området.		Nei	
329	Vigra - Lekeområde 2 Roald	Leke- og rekreasjonsområde (LR)	(A) Svært viktig friluftsområde	4 - Ganske stor					4 - Ganske godt	4 - Ganske godt tilrettelagt						Nei	
330	Vigra - Lekeområde Roald	Leke- og rekreasjonsområde (LR)	(A) Svært viktig friluftsområde	5 - Stor					4 - Ganske godt	2 - Litt tilrettelagt				Leik, Steavis skog. Mykje brukt av Vigra barnehage og lokalbefolkning, spesielt barn. Barnetårn 2013.		Nei	
331	Vigra - Rota - Å, nesjerdet	Grå, nkorridor (GK)	(A) Svært viktig friluftsområde	4 - Ganske stor				4 - Ganske spesiell funksjon		2 - Litt tilrettelagt				Tur, Tilkomst til stÅ, re område nord for Roald / Molnes.		Nei	
332	Vigra - Budafjellet	Andre friluftsområder (AF)	(A) Svært viktig friluftsområde	4 - Ganske stor	4 - Ganske ofte	4 - Ganske mange	5 - Stor						4 - Ganske mange	Klatring (bulderfelt), Krigsminne.		Nei	
333	Vigra - Karannsvågen - Klimpen	Strandsone (SS)	(B) Viktig friluftsområde	3 - Middels					4 - Ganske godt					Dykking.		Nei	
334	Vigra - Molnes - Roald	Store turområder uten tilrettelegging (TU)	(A) Svært viktig friluftsområde	5 - Stor	5 - Ofte	5 - Mange							4 - Ganske mange	Fint turterreng med mange flotte opplevingar. Naturreservat i stÅ, re delar av området. Restar etter "arigsblatten". Fiskehjeller i området Budafjellet - Langneset.		Nei	
335	Vigra - Å, vregatÅ	Grå, nkorridor (GK)	(A) Svært viktig friluftsområde	4 - Ganske stor				5 - Spesiell funksjon						Tur, Tilkomst til stÅ, re område.		Nei	
336	Vigra - Storebakken	Grå, nkorridor (GK)	(A) Svært viktig friluftsområde	4 - Ganske stor				5 - Spesiell funksjon	3 - Middels					Viktige tilkomstveggar til stÅ, re turområder.		Nei	
337	Vigra - SÅ, neset - BÅkrevika	Strandsone (SS)	(B) Viktig friluftsområde	2 - Noe					4 - Ganske godt					Dykking.		Nei	
338	Vigra - Rosholmen	Utfartsområde (UO)	(C) Registrert friluftsområde	2 - Noe					3 - Middels					Dykking.		Nei	
339	Vigra - Molnes parkering	Grå, nkorridor (GK)	(A) Svært viktig friluftsområde	5 - Stor	5 - Ofte			5 - Spesiell funksjon	5 - Godt					Parkering og med tilkomst til stÅ, re område.		Ja	
340	Vigra - RÅ, yra - Molnes	Leke- og rekreasjonsområde (LR)	(B) Viktig friluftsområde	3 - Middels		4 - Ganske mange			4 - Ganske godt					Bading, Snorking i austre del, jakt, Kajak, BÅT		Nei	
341	Vigra - Talganeset	Leke- og rekreasjonsområde (LR)	(B) Viktig friluftsområde	3 - Middels					4 - Ganske godt	3 - Middels tilrettelagt				Badeplass, Naturreservat, rikt fugleliv.		Nei	
342	Vigra - Lekeområde 3	Leke- og rekreasjonsområde (LR)	(A) Svært viktig friluftsområde	4 - Ganske stor					4 - Ganske godt	4 - Ganske godt tilrettelagt				NÅ, rikeplass, Ballbinge m.m.		Nei	
343	Vigra - Lekeområde 1	Leke- og rekreasjonsområde (LR)	(A) Svært viktig friluftsområde	5 - Stor					4 - Ganske godt	4 - Ganske godt tilrettelagt				NÅ, rikeplass.		Ja	
344	Vigra - Randsålen	Grå, nkorridor (GK)	(B) Viktig friluftsområde	4 - Ganske stor					4 - Ganske godt	3 - Middels tilrettelagt				Tur, Riding.		Nei	
345	Vigra - Hageberget - RÅ, rvinnausta	Leke- og rekreasjonsområde (LR)	(C) Registrert friluftsområde	3 - Middels					3 - Middels					BÅT, Tur, Riding, Bading.		Nei	
346	Vigra - Majaskogen	Leke- og rekreasjonsområde (LR)	(A) Svært viktig friluftsområde	4 - Ganske stor					4 - Ganske godt	4 - Ganske godt tilrettelagt		4 - Ganske mange		Leikeområde, Skogsområde som skulen brukar mykje.		Nei	
347	Vigra - Revet dam	Andre friluftsområder (AF)	(C) Registrert friluftsområde	2 - Noe		2 - Litt								Dam.		Nei	
348	Vigra - Blindheimsfjellet	Store turområder uten tilrettelegging (TU)	(B) Viktig friluftsområde	3 - Middels					4 - Ganske godt	1 - Ikke tilrettelagt				Turområde, jakt, Ornitologpostar i området mellom Brattegjå, let og Trollgjå, let (ca midt i området).		Nei	
349	Vigra - Blindheimsfjellet traktorveg	Andre friluftsområder (AF)	(B) Viktig friluftsområde	4 - Ganske stor					4 - Ganske godt					Traktorveg.		Nei	
350	Vigra - Blindheim	Leke- og rekreasjonsområde (LR)	(B) Viktig friluftsområde	4 - Ganske stor		3 - Middels		3 - Middels funksjon						Tur, bading, BÅT, Delvis ulendt terreng og vått myr i området mot SÅ, rvest.		Nei	
351	Vigra - Hagevika - Hjelholmen mot Keilevika	Strandsone (SS)	(B) Viktig friluftsområde	3 - Middels					4 - Ganske godt					Dykking.		Nei	
352	Vigra - Blimsanden	Leke- og rekreasjonsområde (LR)	(A) Svært viktig friluftsområde	5 - Stor	5 - Ofte				4 - Ganske godt	4 - Ganske godt tilrettelagt			3 - Middels	Badeplass, Wc, Renovasjonsordning. Tilkomst frÅ Blindheimsgarden.		Ja	Veidatt samfunnsplan seier at området skal sikrast for offentlig bruk.
353	Vigra - Blimsanden kiting	Andre friluftsområder (AF)	(B) Viktig friluftsområde	3 - Middels	4 - Ganske ofte				4 - Ganske godt					Kiting.		Nei	
354	Vigra - Omhøla	Grå, nkorridor (GK)	(A) Svært viktig friluftsområde	3 - Middels				5 - Spesiell funksjon	3 - Middels	3 - Middels tilrettelagt				Tursti, lokal bruk. Tilkomst til badeplass og stÅ, re strandområde.		Nei	
355	Vigra - Hagevika	Leke- og rekreasjonsområde (LR)	(B) Viktig friluftsområde	3 - Middels					4 - Ganske godt					Badeområde, langgytt.		Nei	
356	Vigra - Sausholmen	Strandsone (SS)	(B) Viktig friluftsområde	3 - Middels					4 - Ganske godt					Telt, overnatting.		Nei	
357	Vigra - RÅ, sviksanden	Leke- og rekreasjonsområde (LR)	(B) Viktig friluftsområde	3 - Middels					4 - Ganske godt					Badeplass, lokal bruk.		Nei	
358	Vigra - TÅ, rmeset	Grå, nkorridor (GK)	(A) Svært viktig friluftsområde	4 - Ganske stor				5 - Spesiell funksjon	4 - Ganske godt					Tursti, lokal bruk. Tilkomst til badeplass og stÅ, re strandsone.		Nei	
	Vigra - Storholmen	Utfartsområde (UO)												Dykking.		Nei	